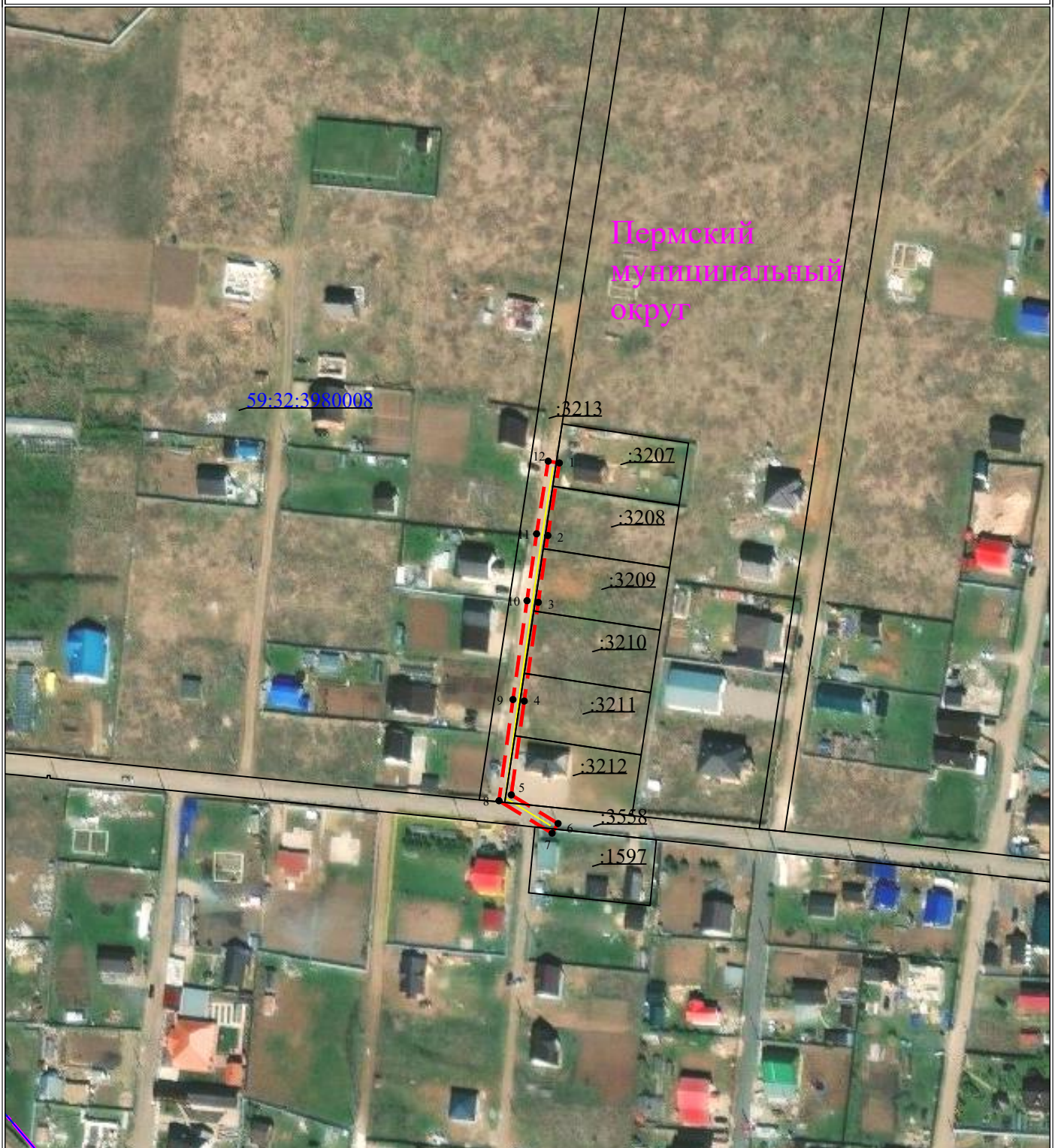







**Схема расположения границ публичного сервитута
для эксплуатации объекта
ВЛ-0,4КВ Ф. Поселок от ТП-47286**



Масштаб 1:2000

УСЛОВНЫЕ ОБОЗНАЧЕНИЯ

-  - границы устанавливаемого публичного сервитута
-  - ось линии, контур объекта
-  - границы муниципального образования, населенных пунктов
-  - границы кадастрового квартала
-  - границы земельных участков, попадающих в зону публичного сервитута

- 1 - обозначение характерной точки границы устанавливаемого публичного сервитута
- :123 - кадастровый номер земельного участка
- 59:32:0000000 - кадастровый номер квартала
- г. Пермь - наименование муниципального образования, населенного пункта

Сведения о местоположении границ объектов
ВЛ-0,4КВ Ф. Поселок от ТП-47286

Перечень характерных точек		
Площадь зоны публичного сервитута 561 кв.м		
Обозначение характерных точек границ	Координаты, м	
	X	Y
1	2	3
1	505587.25	2217537.54
2	505561.69	2217533.47
3	505538.16	2217530.1
4	505503.39	2217525.15
5	505470.34	2217520.6
6	505460.26	2217537.07
7	505456.85	2217534.98
8	505468.28	2217516.28
9	505503.93	2217521.19
10	505538.73	2217526.14
11	505562.29	2217529.51
12	505587.88	2217533.59
1	505587.25	2217537.54